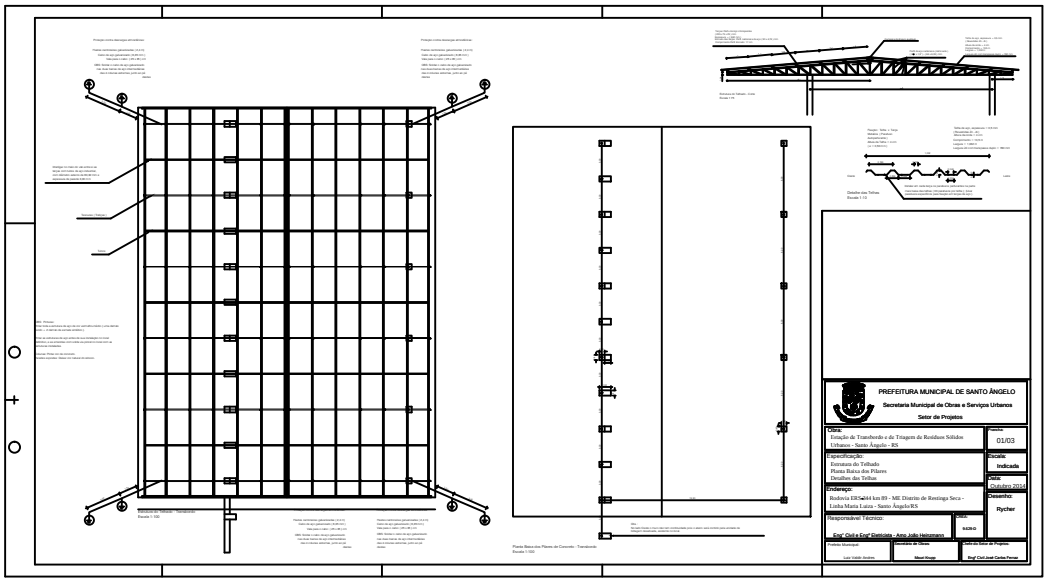
Fundações e Vigas Contínuas - Lestes, Oestes e Norte
Escala 1:100
Planta Baixa dos Pilares de Concreto - Transbordo
Escala 1:100
Estrutura do Telhado - Corte
Escala 1:25
Detalhes dos Telhas
Escala 1:10
PREFEITURA MUNICIPAL DE SANTO ÂNGELO
Secretaria Municipal de Obras e Serviços Urbanos
Setor de Projetos
Obra:
Estação de Transbordo e de Triagem de Resíduos Sólidos Urbanos - Santo Ângelo - RS
Prancha: 01/03
Especificação:
Estrutura do Telhado
Planta Baixa dos Pilares
Detalhes dos Telhas
Escala: Indicada
Data: Outubro 2014
Endereço:
Rodovia ERS-344 km 89 - ME Distrito de Restinga Seca - Linha Maria Luiza - Santo Ângelo/RS
Desenho: Rycher
Responsável Técnico:
Eng° Civil e Eng° Eletricista - Arno João Heinzmann
CREA: 54.230-D
Prefeito Municipal
Luiz Valdir Andres
Secretário de Obras
Nivaé Knapp
Chefe do Setor de Projetos
Eng° Civil José Carlos Ferrari

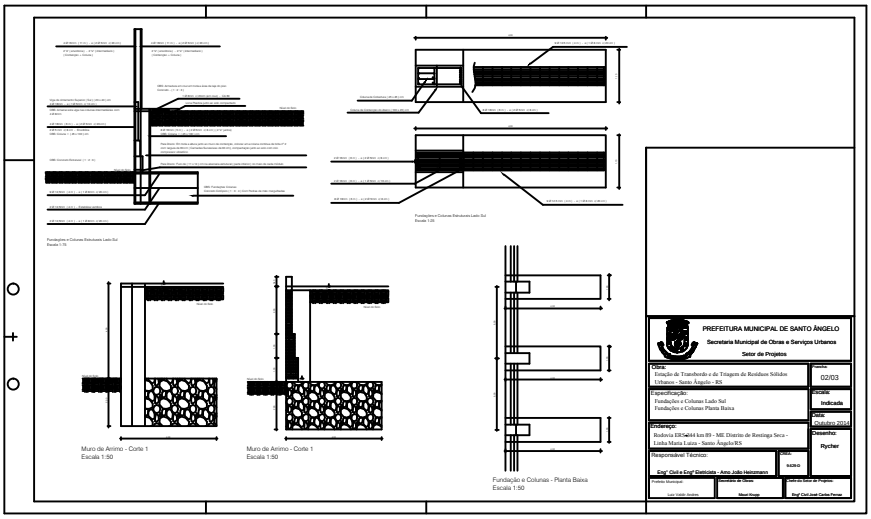
Fundações e Colunas Estruturais Lado Sul
Escala 1:25
Muro de Arrimo - Corte 1
Escala 1:50
Muro de Arrimo - Corte 1
Escala 1:50
Fundação e Colunas - Planta Baixa
Escala 1:50
PREFEITURA MUNICIPAL DE SANTO ÂNGELO
Secretaria Municipal de Obras e Serviços Urbanos
Setor de Projetos
Obra:
Estação de Transbordo e de Triagem de Resíduos Sólidos Urbanos - Santo Ângelo - RS
Prancha: 02/03
Especificação:
Fundações e Colunas Lado Sul
Fundações e Colunas Planta Baixa
Escala: Indicada
Data: Outubro 2014
Endereço:
Rodovia ERS-344 km 89 - ME Distrito de Restinga Seca - Linha Maria Luiza - Santo Ângelo/RS
Desenho: Rycher
Responsável Técnico:
Eng° Civil e Eng° Eletricista - Arno João Heinzmann
CREA: 54.230-D
Prefeito Municipal
Luiz Valdir Andres
Secretário de Obras
Nivaé Knapp
Chefe do Setor de Projetos
Eng° Civil José Carlos Ferrari

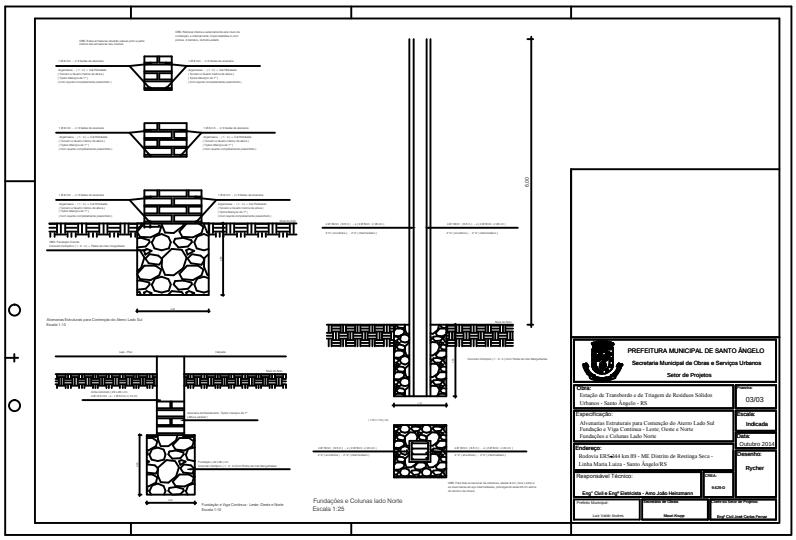
Alvenarias Estruturais para Continuação do Aterro Lado Sul
Escala 1:10
Fundações e Vigas Contínuas - Lestes, Oestes e Norte
Escala 1:50
Fundações e Colunas lado Norte
Escala 1:25
PREFEITURA MUNICIPAL DE SANTO ÂNGELO
Secretaria Municipal de Obras e Serviços Urbanos
Setor de Projetos
Obra:
Estação de Transbordo e de Triagem de Resíduos Sólidos Urbanos - Santo Ângelo - RS
Prancha: 03/03
Especificação:
Alvenarias Estruturais para Continuação do Aterro Lado Sul
Fundação e Viga Contínua - Lestes, Oeste e Norte
Fundações e Colunas Lado Norte
Escala: Indicada
Data: Outubro 2014
Endereço:
Rodovia ERS-344 km 89 - ME Distrito de Restinga Seca - Linha Maria Luiza - Santo Ângelo/RS
Desenho: Rycher
Responsável Técnico:
Eng° Civil e Eng° Eletricista - Arno João Heinzmann
CREA: 54.230-D
Prefeito Municipal
Luiz Valdir Andres
Secretário de Obras
Nivaé Knapp
Chefe do Setor de Projetos
Eng° Civil José Carlos Ferrari